


Programme
PARTENARIAL D'ACTIVITÉ
/ 2019





Crédits Photos : AUDAP, CDT 64
Rédaction & conception graphique : AUDAP
Impression : AUDAP - Septembre 2019

EDITO



JOUONS COLLECTIF !

L'année 2019 marque un tournant dans l'histoire de l'Agence d'urbanisme et dans la façon dont elle répond aux besoins de ses membres avec toujours un seul et même objectif être un lieu d'expertise et d'intermédiation au service de l'aménagement et du développement de nos territoires.

Notre société et nos territoires connaissent de profonds changements : évolutions institutionnelles issues de la loi NoTRE, dérèglement climatique, révolution numérique, attentes citoyennes... Cela implique de suivre ces évolutions, de faire évoluer la façon de fabriquer nos villes et nos territoires et bien entendu de s'adapter pour mieux répondre aux besoins des collectivités et des populations.

Pour réussir notre mue, nous avons travaillé à un diagnostic de positionnement stratégique confié à Michel Casteigts et avons recruté un nouveau Directeur général, Denis Caniaux. C'est avec cette volonté de renouvellement que trois sujets majeurs rythment l'activité de l'Agence en 2019 :

- **En concertation étroite avec ses membres, l'AUDAP travaille à la refonte de l'architecture de son programme partenarial.** En 2019, l'Agence continuera d'assurer ses missions socles que sont les observatoires, l'appui à la définition et au suivi des politiques publiques, la planification. En parallèle, l'Agence renforcera les missions de mutualisation augmentée et de chantiers d'avenirs.
- **Une nouvelle feuille de route co-construite avec les membres de l'AUDAP, se traduit dans un « Contrat - Projet » d'Agence.** Avec ce nouveau contrat de confiance l'Agence se réinvente et se positionne comme un lieu de coopération territoriale par excellence, ouvert, non plus aux seules collectivités, mais également aux acteurs publics et privés qui participent à la fabrique des villes et des territoires (bailleurs sociaux, aménageurs, hôpitaux, universités, ...).
- **L'AUDAP a 20 ans en 2019 et les place sous le slogan « Jouons collectif pour nos territoires ».** Une belle opportunité pour tous les acteurs d'appréhender la transformation orchestrée et de partager un temps collectif de travail et de convivialité.

Ce programme partenarial 2019 particulièrement dense et riche ouvre de nouvelles perspectives pour construire ensemble l'avenir de nos territoires. Et, je fais confiance à l'équipe de l'AUDAP pour relever avec énergie ces nouveaux défis. ■

Nathalie MOTSCH

Présidente de l'Agence d'Urbanisme Atlantique & Pyrénées

Conseillère communautaire à la

Communauté d'Agglomération Pays basque

Élue à la ville de Biarritz

SOMMAIRE

Edito	3
Introduction	6
A - La mutualisation augmentée	8
B - Les missions d'avenir	10
C - Les projets	12
D - L'agence forum	14
Tableau synthétique du programme partenarial d'activité	16
Organigramme	18

INTRODUCTION

2019, premier opus d'un programme partenarial renouvelé

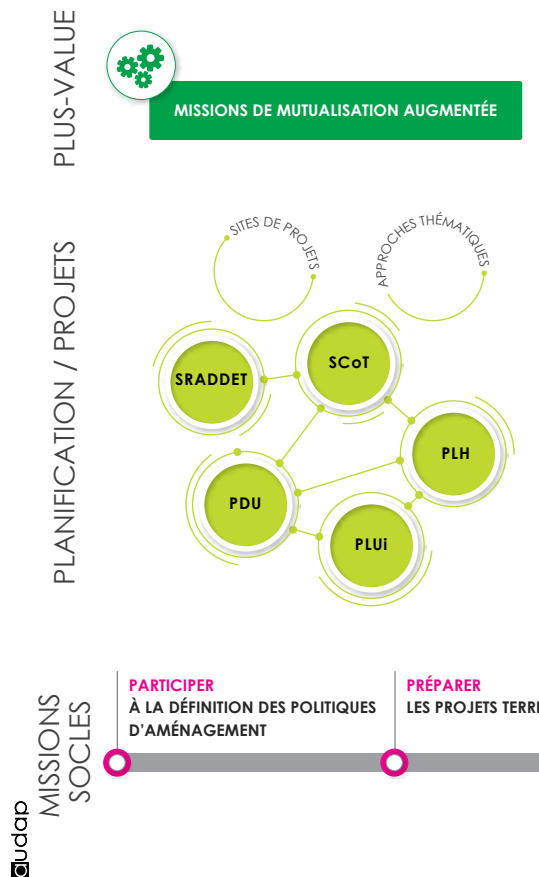
La mission de positionnement stratégique de l'AUDAP confiée à Michel Casteigts, avait souligné d'une part l'importance de retisser des liens avec les Membres Collectivités Locales, trop souvent distendus et, d'autre part, de renforcer entre les membres le sens du partenariat et de la mutualisation.

Le travail effectué depuis novembre 2018 se traduit ainsi concrètement dans les adhésions à l'AUDAP pour ce programme d'activités 2019 : pour la première fois, les Communautés de Communes de la Vallée d'Ossau et celle de Lacq-Orthez adhèrent à l'Agence ; la Communauté de Communes Haut Béarn, qui avait suspendu sa participation en 2018, a ré-adhéré en 2019.

La réalisation des missions 2019 devra donc être à la hauteur des attentes des adhérents, anciens ou nouveaux, afin que le Projet d'Agence et Contrat Partenarial 2020 / 2025 débute sur une base de confiance retrouvée.

Il est à souligner que cette année 2019 bon nombre de Membres ont souhaité travaillé sur des projets de territoires, jetant par exemple ainsi les bases d'éventuelles démarches ultérieures de planification.

Architecture des programmes d'activités



On notera également trois traits particuliers à 2019 : l'apparition des Collectivités Espagnoles en tant que Maîtres d'Ouvrage de missions ; l'émergence, aux côtés des EPCI du Béarn, du Pôle Métropolitain Béarnais en tant que commanditaires d'études ; la diversité des commandes de La Communauté d'Agglomération Pays Basque. ■

s annuels



MISSIONS D'AVENIR

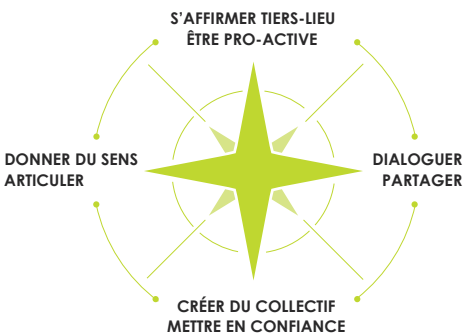


AGENCE FORUM

PLUS-VALUE

TERRITOIRES

MISSIONS SOCLES



TERRITORIAUX

SUIVRE ET DÉVELOPPER
L'OBSERVATION TERRITORIALE

CONTRIBUER
À DIFFUSER L'INNOVATION

ACCOMPAGNER
LES COOPÉRATIONS
TRANSFRONTALIÈRES



LA MUTUALISATION AUGMENTÉE

Code	Missions (Lignes du programme d'activités)	Chef de projet*	Prévi. annuel**	Pilote(s)***
A1	Observatoire(s) de l'AUDAP			
a	Nouveaux enjeux de l'observation territoriale	SG	45	Partenariat
b	Socle / Développement des données numériques et de l'information géographique	TDF/LBD	220	Partenariat
c	Socle / Groupes thématiques : habitat, foncier, loyer, fiscalité, PLU, mobilité, commerce...	SG	100	Partenariat
d	Socle / Observatoire départemental des loyers privés	CV	30	Partenariat
e	Socle / Architecture et Ergonomie du site	MP	50	Partenariat
A2	Transfrontalier			
a	Connaissance des dynamiques territoriales / des outils de planification	MT	94	Partenariat
b	Complément DOT - Commerce Pays Basque / Bassin de vie	MT	29	Partenariat
A3	Revitalisation / Dynamisation			
a	Vers une lecture territoriale	MTA/JLR	40	Partenariat
b	Actions Coeur de ville : Pau / Bayonne (observatoire, diagnostic et projet)	CT	140	CAPB/CAPBP
c	Fenics	JLR	70	CD64
A4	Paysage			
a	Mise en commun / Croisement des réflexions	CT/FV	10	Partenariat
b	Atlas des Paysages	CT	80	CD64
c	Paysages et territoires de montagne (PNR...)	FV	60	Partenariat

* CT : Clémence Teulé ; CV : Cécile Vélasco ; Frédéric Véron : FV ; JLR : Jacques Le Roux ; LBD : Loïc Bi-ju-Duval ; MP : Maxime Preuilh ; MTA : Maylen Thoumire Alcelay ; MT : Marc Trinqué ; SG : Sébastien Grandjean ; TDF : Thomas Dal Farra.

** Prévisionnel annuel en jours

*** Détail des pilotes p.18

Les missions de mutualisation augmentée sont des démarches dans lesquelles tout ou grande partie des membres de l'Agence par les sujets qu'ils portent, peuvent se retrouver autour de réflexions partagées et nourrir ainsi leurs projets et politiques publiques.

Redéfinir les enjeux de l'observation territoriale

Une première mission de Mutualisation Augmentée a été définie en commun sur les missions Observatoire de l'AUDAP, comportant plusieurs volets, outre celui du bilan de l'existant : celui de la donnée (data), de son usage, y compris de son contexte juridique et sa protection, des sujets à observer, de l'analyse, des accès ouverts ou limités (selon les objets par exemple) aux analyses produites, des indicateurs à construire, des ponts entre les observatoires, ... La dimension Transfrontalière sera également un axe de travail sur ce thème de l'Observatoire. Les objectifs seront de formuler (ou reformuler) les besoins et d'identifier les moyens de l'AUDAP pour y répondre.

Dynamisation/revitalisation : vers une lecture territoriale commune

Cette mission mutualisée comprendra deux phases : une première sur l'identification des facteurs de dynamisation / revitalisation dans les territoires (sur l'ensemble des champs : habitat, commerces, démographie, social, accessibilité, ...) ; une deuxième consistera, en croisant les lectures des différents Règlements d'Intervention d'identifier les sujets largement traités et ceux plutôt laissés pour compte.

Paysages : sujet transverse

Autre sujet 2019 qui relève d'un intérêt partagé, les Paysages. Le Département, l'Agglomération Pays Basque, les Syndicats de SCOT, le Pays de Nay, l'ont clairement identifié comme un sujet de partage. Le lancement de l'actualisation de l'Atlas des Paysages par le Département des Pyrénées Atlantiques sera l'occasion d'impulser des actes fédérateurs.

Transfrontalier : dans l'ADN de l'Agence

Figurant dans les missions que le législateur a confiées aux Agences d'Urbanisme, le Transfrontalier, composante inhérente à l'identité de l'ensemble de notre territoire d'intervention, est un thème fort du Programme 2019 ; défriché en 2018 par la mission exploratoire confiée à l'AUDAP par le Département des Pyrénées Atlantiques et l'Agglomération Pays Basque, un cap sera franchi en 2019 avec l'entrée à l'Agence de partenaires tels que l'Euskadi et Guipúzcoa. Seront également poursuivis les travaux de connaissance territoriale transfrontalière, avec la production du second numéro de la publication « DataPass », approfondissement de données statistiques comparatives de part et d'autre de la frontière. A noter également que la Communauté d'Agglomération Pays Basque a confié à l'AUDAP, assistée par la MOT, l'élaboration de son Schéma de Coopération Transfrontalière. ■

> B

LES MISSIONS D'AVENIR

Code	Missions (Lignes du programme d'activités)	Chef de projet*	Prévi. annuel**	Pilote(s)***
B1	Territoires & Villes circulaires			
a	Adaptation au changement climatique	CG	45	Partenariat
b	La Marche : tous piétons !	FR	90	Partenariat
c	Valorisation des déchets inertes	AGL	91	Partenariat
d	Villes & Campagnes numériques	MD/TDF	50	Partenariat
B2	Territoires - Villes et enjeux spécifiques			
a	Impact de la saisonnalité (logements saisonniers, airbnb, ...)	MTA/MA	70	Partenariat
b	Mobilités littorales estivales	SG	10	Partenariat

*AGL : Antonia Garcia-Lancesseur ; CG : Cécile Galato ; FR : Fanch Ruellan ; MA : Marion Audouin ; MD : Marion Dussarrat ; MTA : Maylen Thoumire Alcelay ; TDF : Thomas Dal Farra.

** En jours

*** Détail des pilotes p.18

Les missions d'avenir sont des démarches proposées par les équipes de l'AUDAP visant à traiter de sujets à enjeux et/ou prospectifs. Éclairer le territoire et nos membres sur des missions d'avenir est la plus-value agence recherchée pour sourcer élus et techniciens des collectivités.

La marche : quel avenir dans les mobilités ?

Ce sujet exploratoire proposé par l'équipe de l'AUDAP a mobilisé les Syndicats de Mobilité, les Agglomérations ainsi que les territoires de Nay et du Seignanx. Il sera prolongé en 2020, sur la base des pistes dégagées en 2019.

Poursuite des premiers travaux sur la « Ville Circulaire »

L'intégration de l'économie circulaire et des déchets du BTP dans les projets territoriaux est une problématique émergente à fort enjeu par rapport à laquelle l'agence d'urbanisme restera mobilisée. Elle participe par exemple à l'élaboration d'un schéma d'équipements de traitement et de valorisation des déchets du BTP piloté par le Syndicat Bil Ta Garbi. L'AUDAP oeuvre également à la sensibilisation et à la prise en compte de cette problématique majeure impliquant l'ensemble de ses membres.

L'Agence d'urbanisme poursuivra ses interventions sur la prise en compte dans les projets d'urbanisme, de l'environnement, de l'énergie et du changement climatique avec le soutien notamment de l'Agence de l'Eau Adour Garonne et l'ADEME.

Des champs à investiguer, d'autres à renouveler

L'AUDAP investira en 2019 d'autres champs nouveaux en lien avec l'aménagement et l'urbanisme comme celui du Numérique ou encore de la Santé... Cela se fera dans le cadre du nouvel outil que développe l'AUDAP, le Lab'Forum, atelier d'échanges et de travail entre acteurs de la ville et des territoires provenant de différents champs d'activités, en croisant leurs regards. De plus, l'AUDAP poursuivra ses missions sur la définition de projets liés

à d'autres thématiques clés plus « traditionnelles » comme la mobilité, l'habitat (PLH du Seignanx, Schéma départemental des Gens du Voyage, diagnostic Habitat Pays de Nay ...), le commerce (Pays de Nay) et l'aménagement économique. Ces approches thématiques s'inscrivent notamment dans la définition ou la mise en œuvre de plans et programmes dont plusieurs sont nécessairement revisités du fait de l'élargissement des périmètres issus des évolutions intercommunales.

Ouverture du chantier « Actions Coeur de Villes »

En 2019, l'AUDAP est associée au programmes Coeur de Ville de Pau et de Bayonne, en mobilisant ses missions d'observatoire et en investissant plus particulièrement le sujet du commerce par exemple.

L'Agence a également assisté, en début d'année, la Communauté d'Agglomération de Pau Béarn Pyrénées dans l'élaboration du Diagnostic et des Enjeux de son dossier Action Coeur de Ville. ■



LES PROJETS

Code	Missions (Lignes du programme d'activités)	Chef de projet*	Prévi. annuel**	Pilote(s)***
C1	Les Projets de Territoires, de Planification, de Program- mation...			
C1.1	SRADDET et Politiques régionales			
a	SRADDET (mise en oeuvre)	MTA	30	CRNA
b	Stratégie foncière (mise en oeuvre)	ML	65	CRNA
C1.2	Transfrontalier			
a	Schéma de Coopération Transfrontalière (SCT)	MT	70	CAPB
C1.3	Pôle Métropolitain Pays de Béarn			
a	Portrait territorial	DCA	48	PMPB
C1.4	Projets / Réflexions de territoires			
a	Pays Basque (Seignanx) : Synthèse PEM & Charte ADD (SCoT, PDU, PLH, PCAET...)	PG	120	Partenariat
b	Pays Basque : Accompagner les projets des «Pôles terri- toriaux»	MPB/ DCA	50	CAPB
c	Pays de Nay : Commerce, habitat, vélo	MA/MD	50	CCPN
d	Vallée d'Ossau : Contrat de ruralité	MTA	65	CCVO
e	Nord-Est-Béarn : Vers une démarche de planification territoriale	LB	12	CCNEB
f	Lacq-Orthez : Cheminer vers une démarche de projet intrecommunal	MPB/ML	55	CCLO
g	Haut-Béarn : Elaboration d'un cadre collectif de type «PADD socle»	LB	95	CCHB
C1.5	SCoT			
a	Bayonne Sud Landes : Evaluation quantitative et qualitative (dont OCS PBS)	MTA	135	SMPBS
b	Pays Basque Seignanx : Fonctionnement Territorial	MTA	90	SMPBS
c	Pays Basque Seignanx : Urbanisme commercial	MD	55	SMPBS
d	Grand Pau (mise en oeuvre) : Suivi / Evaluation - Finalisa- tion des indicateurs	CG	40	SMGP
e	Grand Pau (mise en oeuvre) : Aménagement - Réinvestis- sement urbain	MTA	30	SMGP
f	Grand Pau (mise en oeuvre) : Environnement - Adaptation au Changement climatique	CG	20	SMGP
C1.6	PCAET			
a	Pays Basque : Evaluation & Etat Inital de l'environnement (AMo, Prod, ...)	CG	70	CAPB
C1.7	PDU			
a	Pays Basque Adour : Elaboration	FR	200	SMPBA
b	Pays Basque Adour : Observatoire PDU	MD	30	SMPBA
c	Pau Béarn Pyrénées (dont mise en oeuvre)	SC	40	SMPBPM
C1.8	PLH			
a	Pays Baque : Observatoire PLH	MA / CV	20	CAPB
b	Seignanx	MA	52	CCSx

C1.9	PLUi			
a	Pays Basque / Territoire Côte Basque Adour	JLR	195	CAPB
b	Seignanx : OAP	AGL	15	CCSx
c	Luy en Béarn / Territoire Sud : AMo, Rapport de Présentation	PG/CG	58	CCLB
d	Luy en Béarn / Territoire Ouest : AMo, Entrée Patrimoine	MPB	30	CCLB
e	Nord Est Béarn / Territoire Ousse-Gabas : AMo	PG/LB	40	CCNEB
C2	Les Sites de Projets (urbains et ruraux)			
C2.1	Agglo paloise : Mission ville-jardins	CT	40	CAPBP
C2.2	Pays Basque : Appui aux expertises / SRU	JLR/MPB	20	ETAT
C2.3	EPFL Béarn : Appui aux expertises	...	25	EPFL PB
C2.4	Bayonne-Mouguerre : Centre Européen de Fret	MT	40	SMACEF
C2.5	Port de Bayonne : Schéma Directeur d'Aménagement (mise en oeuvre)	AGL	42	CRNA
C2.6	Pays Basque : Continuités écologiques / Réserves Naturelles Régionales	CG	36	CRNA
C3	Les Approches Thématiques			
C3.2	Habitat			
a	Observatoire local des Loyers (Dispositif national)	CV	80	Partenariat
b	Gens du voyage	CV	50	CD64 / ETAT
c	Petite enfance	CV	15	CD64
d	Pyrénées-Atlantiques : Mise en oeuvre PDH et optimisation des outils métiers	MA	50	CD64
e	Pays Basque : copro dégradés, PPGD, énergie/habitat (à définir)	MA/CV	40	CAPB
f	Pau Béarn Pyrénées : missions d'observatoire (loyers, logements vacants, copropriétés dégradées, ...)	MA	50	CAPB
C3.3	Mobilité			
a	Pau Béarn Pyrénées Mobilité : Connaissance / Fonctionnement Grand Territoire	SC	60	SMPBPM
b	Pays Basque Adour : Vers une EMD	FR	25	SMPBA
c	Réflexions intersyndicats : Plan de mobilité d'entreprises, ...	SC	60	SMTU(s)
d	CCHB : Plan vélo	SC	30	CCHB
C3.4	Économie			
a	Observatoires de l'immobilier d'entreprises	TDF	80	CAPB/CAPBP
b	Pays Basque : Tableau de bord de l'économie et de l'emploi	TDF	35	CAPB
c	Pays Basque : Observatoire du commerce	MD / TDF	30	CAPB
d	Pays Basque : Economie sociale et solidaire	ML	0	CAPB
C3.5	Autres approches			
a	Pyrénées-Atlantiques : Fiscalité	TDF	20	CD64
b	Observatoire de la vie collégienne	TDF	35	CD64

* DCa : Denis Caniaux ; FR : Faïch Ruellan ; LB : Laura Boucou ; LR : Ludovic Réau ; MA : Marion Audouin ; MD : Marion Dussarrat ; ML : Marc Laclau ; MP : Maxime Preuilh ; MT : Marc Trinqué ; MTA : Maylen Thoumyre-Alcelay ; SC : Solenne Colossimo ; SG : Sébastien Grandjean ; CV : Cécile Vélasco ; TDF : Thomas Dal Farra.

** En jours

*** Détail des pilotes p.19



Si la construction des politiques publiques occupe un temps majeur de cette année 2019, il est nécessaire de poursuivre la mise en œuvre de projets et l'AUDAP reste aux côtés des collectivités dans cet exercice.


L'agence d'urbanisme sera encore largement mobilisée sur l'élaboration et le suivi des documents d'urbanisme et de programmation sectorielle en 2019. Dans toutes ces démarches, l'agence recherche les synergies entre les projets des différentes collectivités pour un bénéfice partagé et des économies d'échelle (méthodes, connaissance, retour d'expériences, etc.).

Ainsi, l'AUDAP poursuivra les travaux sur les Plans de Déplacement Urbain Pays Basque-Adour en cours d'élaboration ; celui du SMTU Pau Béarn Pyrénées a été arrêté en mars dernier. Ces missions permettent de développer des approches communes autour de problématiques partagées à l'instar de la hiérarchisation des réseaux routiers et de leur déclinaison, des travaux sur les plans de mobilité d'entreprises et autre enjeux liés à la marche à pied, au vélo et aux BHNS. 2019 est une année marquée par le travail sur des Projets de Territoires, tant en Béarn, qu'en Pays Basque.

En Béarn, les Communautés de Communes de Vallée d'Ossau, Lacq-Orthez, Haut Béarn et Nord Est Béarn ont toutes confié à l'AUDAP des missions relevant de projets de territoires : un Contrat de Ruralité en Vale d'Ossau, des réflexions préalables à de futures démarches de planification dans les autres territoires.

La commande du Pôle Métropolitain Béarnais, en cours de précision, relève également d'une approche stratégique de positionnement territorial, basé sur un diagnostic croisant en dynamique les approches statistiques et thématiques.

Par rapport à cette même volonté de mise en synergie des projets, l'AUDAP est impliquée en 2019 dans l'élaboration d'une Charte d'Aménagement et de Développement Durable, « tronc commun » entre le PDU, le projet d'agglomération de la Communauté d'Agglomération Pays Basque et le SCOT Pays Basque-Seignanx.



Par ailleurs, l'agence d'urbanisme poursuivra en 2019 sa mission d'accompagnement dans la mise en oeuvre et le suivi du SCOT. Il en sera de même pour celui de Bayonne Sud Landes.

L'AUDAP est également impliquée dans le SRADDET qui s'achemine vers une approbation et qui nécessite une anticipation sur les modalités de sa mise en oeuvre.

L'agence d'urbanisme participe également activement en 2019 à l'élaboration des différents PLUi en Pays Basque, dans le Sud des Landes et en Béarn. Ainsi, l'AUDAP est mobilisée sur la finalisation du PLUi Sud des Luys en Béarn (OAP...) et le démarrage récent du PLUi Ouest, celui d'Arzacq avec un souci d'articulation entre les projets.

L'agence reste impliquée en 2019 dans les travaux du document d'urbanisme d'Ousse-Gabas (Nord Est Béarn) tout comme dans l'élaboration des PLUi des Agglomérations de Pau (arrêté le 28 mars) et du territoire Côte Basque Adour (ex-ACBA) au sein de la Communauté d'Agglomération Pays Basque. ■

> D

L'AGENCE FORUM

Code	Missions (Lignes du programme d'activités)	Chef de projet*	Prévi. annuel**	Pilote(s)***
D1	20 ans d'Agence / Rencontres de l'AUDAP	LR	40	Partenariat
D2	Lab'Forum « Acteurs de la ville et du Territoire »	MT	65	Partenariat
D3	Communication - Valorisation - Diffusion			
a	Site internet, InfAudap	LR	60	Partenariat
b	Cycle des cahiers de l'Audap (publication et conférence)	LR	90	Partenariat
c	Data Minute, In Situ	LR	30	Partenariat
d	Actions pédagogiques et évènementiels	LR	40	Partenariat

* LR : Ludovic Réau ; MT : Marc Trinqué

** En jours

*** Détail des pilotes p.18

Vers une Agence-Forum : l'ambition de cette année 2019 est d'affirmer la vocation d'animateur territorial. Au-delà des Collectivités Territoriales, l'AUDAP doit offrir un Tiers-lieu de confiance à tous les Acteurs qui font la Ville et les Territoires : animateur de réseaux ; acteurs du logement, de la santé, des mobilités, de l'économie... Pour sourcer l'AUDAP, puiser dans les territoires pour anticiper leurs besoins. Ce projet d'animation territoriale passe par l'élaboration du programme partenarial d'activités, la tenue de Clubs des Acteurs de la Ville et des Territoires soit le Lab'Forum de la ville et des territoires, la tenue de séminaires ou de colloques, la publication de Cahiers ou d'Actes...

20 ans de l'audap

L'année 2019 connaîtra un temps fort avec l'organisation les 04 et 05 juillet de la Manifestation autour des 20 ans de l'Agence d'Urbanisme. Le thème retenu, « Jouons collectif ! » se veut être l'écho du nouveau projet d'Agence et des projets de ces Territoires Membres. Au programme, ateliers de travail participatif, table ronde, et témoignages d'acteurs parfois surprenant...

Deux cahiers de l'audap : le changement climatique ; la transition numérique

Les deux Conférences et Cahiers AUDAP de cette année ont retenu comme thème, pour la première au Printemps, le Défi Climatique et les Territoires, pour la seconde à l'automne, les enjeux du Numérique dans nos territoires.

Les Lab'Forum : nouveau lieu de réflexions des acteurs de la ville

Les premiers Lab'Forum seront organisés en 2019 : il s'agit d'ateliers de travail collaboratif et participatif avec des acteurs de la ville et des territoires, hors cadres formalisés des exercices d'élaboration des politiques publiques. Grâce à un mode de travail « By design », ces rencontres d'acteurs non issus du même champ d'activités, croisement

de leurs regards, doivent permettre de sourcer les travaux de l'AUDAP et éclairer des chantiers d'avenir à proposer aux Membres de l'Agence dans un prochain Programme d'Activités.

Éclairer la connaissance de nos territoires

Enfin, pour continuer à éclairer la connaissance de nos territoires et à jouer un rôle de sentinelle, l'AUDAP éditera des nouveaux numéros issus de nos deux lignes de publication, Data Minute et In Situ. Les thèmes identifiés sont : le RSA, le profil de nos élus, l'exploitation de données environnementales, la lisière urbaine, le lien santé et urbanisme. ■

TABLEAU SYNTHÉTIQUE DU PROGRAMME PARTENARIAL D'ACTIVITÉ 2019*

Code	Missions (Lignes du programme d'activités)	Prévi. annuel**	Pilote(s)***
A - LA MUTUALISATION AUGMENTEE			
A1	Observatoire(s) de l'AUDAP	445	Partenariat
A2	Transfrontalier	123	Partenariat
A3	Revitalisation / Dynamisation	250	Partenariat
A4	Paysage	150	Partenariat
B - LES MISSIONS D'AVENIR			
B1	Territoires & Villes circulaires	276	Partenariat
B2	Territoires - Villes et enjeux spécifiques	80	Partenariat
C - LES PROJETS			
C.1 - Les Projets de Territoires, de Planification, de Programmation...			
C1.1	SRADDET et Politiques régionales	95	CRNA
C1.2	Transfrontalier	70	CAPB
C1.3	Pôle Métropolitain Pays de Béarn	48	PMPB
C1.4	Projets / Réflexions de territoires	447	Partenariat
C1.5	SCoT	370	SMPBS/SMGP
C1.6	PCAET	70	CAPB
C1.7	PDU	270	SMPBA/SMPBPM
C1.8	PLH	72	CAPB/CCSx
C1.9	PLUi	338	Partenariat

* En date du 01/09/2019

** En jours

*** Pilote : premier partenaire intéressé :

Partenariat : tout ou partie des membres ; État : DDTM 64, DREAL ; CRNA : Conseil Régional Nouvelle Aquitaine ; CD64 : Conseil Départemental des Pyrénées-Atlantiques ; CAPB : Communauté d'Agglomération Pays Basque ; CAPBP : Communauté d'Agglomération Pau Béarn Pyrénées ; SMPBS : Syndicat Mixte du Scot du Pays basque et du Seignanx ; SMGP : Syndicat Mixte du Grand Pau ; SMPBA : Syndicat des mobilités Pays basque-Adour ; SMTBPB : Syndicat Mixte des Transports Pau Béarn Pyrénées ; CCPN : Communauté de Communes du Pays de Nay ; CCSx : Communauté de Communes du Seignanx ; CCHB : Communauté de Communes du Haut Béarn ; CCLB : Communauté de Communes des Luys de Béarn ; CCNEB : Communauté de Communes Nord Est Béarn ; EPFLPB : Etablissement Public Foncier Local Pays basque ; SMACEF : Syndicat Mixte d'Aménagement du Centre Européen de Fret

Code	Missions (Lignes du programme d'activités)	Prévi. annuel**	Pilote(s)***
C.2 - Les Sites de Projets (urbains et ruraux)			
C2.1	Agglo paloise : Mission ville-jardins	40	CAPBP
C2.2	Pays Basque : Appui aux expertises / SRU	20	ETAT
C2.3	EPFL Béarn : Appui aux expertises	25	EPFL PB
C2.4	Bayonne-Mouguerre : Centre Européen de Fret	40	SMACEF
C2.5	Port de Bayonne : Schéma Directeur d'Aménagement (mise en œuvre)	42	CRNA
C2.6	Pays Basque : Continuités écologiques / Réserves Naturelles Régionales	36	CRNA
C.3 - Les approches thématiques			
C3.2	Habitat	285	Partenariat
C3.3	Mobilité	175	Partenariat
C3.4	Économie	145	CAPB/CAPBP
C3.5	Autres approches	55	CD64
D - L'AGENCE FORUM			
D1	20 ans d'Agence / Rencontres de l'AUDAP	40	Partenariat
D2	Lab'Forum «Acteurs de la ville et du Territoire»	65	Partenariat
D3	Communication - Valorisation - Diffusion	220	Partenariat

ORGANIGRAMME*

Directeur

Denis C

Secrétariat général

Farida GOURGAND
Assistante de direction
Gabrielle LAMBERT
Assistante de gestion

Communication - Documentation

Ludovic RÉAU

Amélie CARRIZO
Assistante de production
Maïte ETCHARREN
Assistante de communication
Florence JOSSERAN
Assistante documentaliste
Coralie PUYAU
Assistante de communication

Data Ingénierie territoriale

Sébastien GRANDJEAN

Antony BAUP
Spatial Data Analyst
Loïc BIJU DUVAL
Spatial Data Analyst
Virginie BOILLET
Data Expertise territoriale
Thomas DAL FARRA
Data Analyst
Maxime PREUILH
Data Développeur
Cécile VELASCO
Data Miner - Exploitation

*au 1^{er} Septembre 2019

r Général

ANIAUX

**Directeur de projets
auprès de la Direction générale**

Marc TRINQUÉ

Projets des territoires

Marc LACLAU

Marion AUDOUIN

Habitat

Laura BOUCOU

Planification

Kenza DUBOIS

Planification

Marion DUSSARRAT

Planification

Cécile GALLATO

Environnement

Pascal GASC

Planification

Alexandra GUISON

Habitat

Hélène LARRALDE

Planification

Maylen THOUMIRE-ALCELAY

Planification & Tourisme

Stratégies urbaines

Marie-Pierre BARRÉ

Solenne COLOSIMO

Mobilité

Antonia GARCIA-LANCESSEUR

Projet urbain

Jacques LE ROUX

Projet urbain

Emmanuelle RABANT

Cartographie

Fañch RUELLAN

Mobilité

Clémence TEULÉ

Paysagiste

Frédéric VÉRON

Paysagiste

RESSOURCES

WEB



<http://www.audap.org/>

Au-delà de présenter l'Agence, sa ligne éditoriale a pour objectif de faire du site internet de l'AUDAP un site ressource dans le domaine de l'aménagement du territoire et de l'urbanisme dans les Pyrénées-Atlantiques et le sud des Landes en mettant en avant des actualités, publications, études, conférences, cartes, chiffres clés, agenda etc ...



<http://www.observatoire-64.org/>

L'Observatoire Partenarial des Pyrénées-Atlantiques et du sud des Landes est la plateforme de mutualisation de la connaissance territoriale. Mise en place par l'AUDAP pour le compte de ses membres, la plateforme permet de rechercher et de réutiliser des données, de créer des livrables thématiques, d'utiliser un outil interactif de cartographie statistique.



Inf'audap

C'est la newsletter de l'Agence. Elle est diffusée par courrier électronique au format html à tous les « partenaires » ainsi qu'aux internautes qui ont souhaités s'y abonner. Elle propose 5 rubriques récurrentes : Actualités, Repères du mois, Carte du mois, Etudes & Publications, Agenda.



https://twitter.com/audap_org

<https://www.linkedin.com/company/2204462>

Twitter est le réseau social principal de l'audap. Il propose une actualité au fil de l'eau et des annonces en avant-première d'information audap. Il sert également à communiquer en « live » lors de participation de l'Agence à des conférences et autres séminaires que l'Agence organise ou bien auxquels elle participe. Parallèlement, une page entreprise linkedin a récemment été mise en place.

ÉDITIONS



Les cahiers de l'audap

Le cycle des cahiers de l'audap est un semestriel composé d'une publication et d'une conférence-débat. La publication comprend un dossier thématique qui traite d'une question de fond en relation avec le programme d'activités de l'Agence ou en lien avec les besoins présents ou futurs de nos territoires d'intervention. La conférence-débat est organisée pour la sortie officielle des cahiers.



In situ

Une des missions fondamentales de l'AUDAP est de suivre les évolutions des territoires et d'éclairer leurs avenir possibles. Avec In situ l'Agence d'Urbanisme entend jouer ce rôle de sentinelle. In situ décortique, dans un format court de 4 pages, un point particulier d'une mission « AUDAP » ou investiguera un sujet ponctuel qui fera demain la vie des villes et des territoires.



Data Minute

« Data Minute » dans un format compact et visuel, un instantané statistique basé sur des thèmes de connaissance « différents et innovants » de nos territoires (l'emploi des femmes, airbnb, pratiques sportives etc.). Il est composé d'une carte, de données, de mini-commentaires, d'un tableau récapitulatif, et d'un mini-point méthodologique et/ou définition.



Notes de l'Observatoire

Dans le cadre des activités de l'Observatoire Partenarial des Pyrénées-Atlantiques et du sud des Landes, l'AUDAP réalise des notes, bâties à partir de base de données « partenaires » (convention, etc.). Les notes analysent les dynamiques à l'œuvre dans nos territoires et viennent en écho des travaux/besoins des groupes de travail de l'observatoire partenarial. Des cahiers méthodologiques viennent compléter les notes en détaillant les méthodes et les postulats de l'Agence pour traiter et analyser les données. ■

LES MEMBRES



Les membres de droit de l'Agence d'urbanisme Atlantique & Pyrénées





**Agence d'Urbanisme
Atlantique & Pyrénées**

Petite Caserne - 2 allée des Platanes
BP 628 - 64106 Bayonne Cedex
Tél. 05.59.46.50.10

--
4 rue Henri IV - Porte J
64000 Pau
Tél. 05.33.64.00.30

 www.audap.org